岡山県南広域都市計画図(倉敷)其　22 － 9

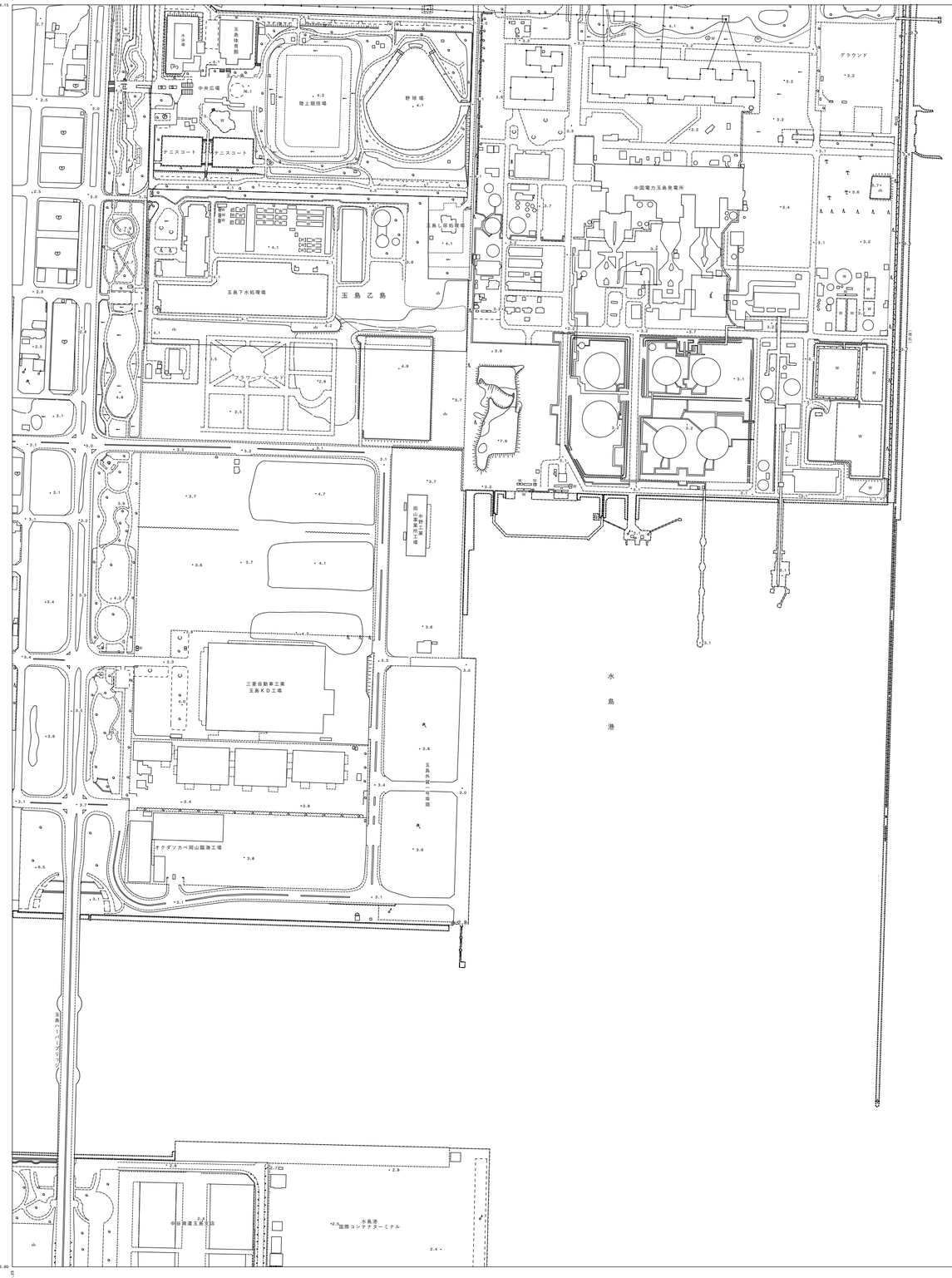

27-8	22-5	22-6
27-12	22-9	22-10
27-16	22-13	22-14

行政区画

倉敷市

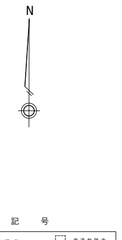



株式会社パスコ調製

撮影　平成 7年11月
測図　平成 9年 3月　ステレオプロッターA8　オートグラフA7　　座標系　第Ⅴ系「座標値は、世界測地系に対応」
撮影　平成17年 3月　　等高線間隔　2 m
測図　平成19年 3月　Summit
撮影　平成23年 2月
測図　平成24年 3月　Summit

1：5,000

0　100　200　300　400　500m

「この測量成果は、国土地理院長の承認を得て同院所管の測量標及び測量成果を使用して得たものである。（承認番号）　平 7　中公 第241号　（承認番号）　平17　中公 第374号」

「この測量成果は、国土地理院長の承認及び助言を得て同院所管の測量成果を使用して得たものである。（承認番号）　平23　中公 第29号」