岡山県南広域都市計画図（倉敷）

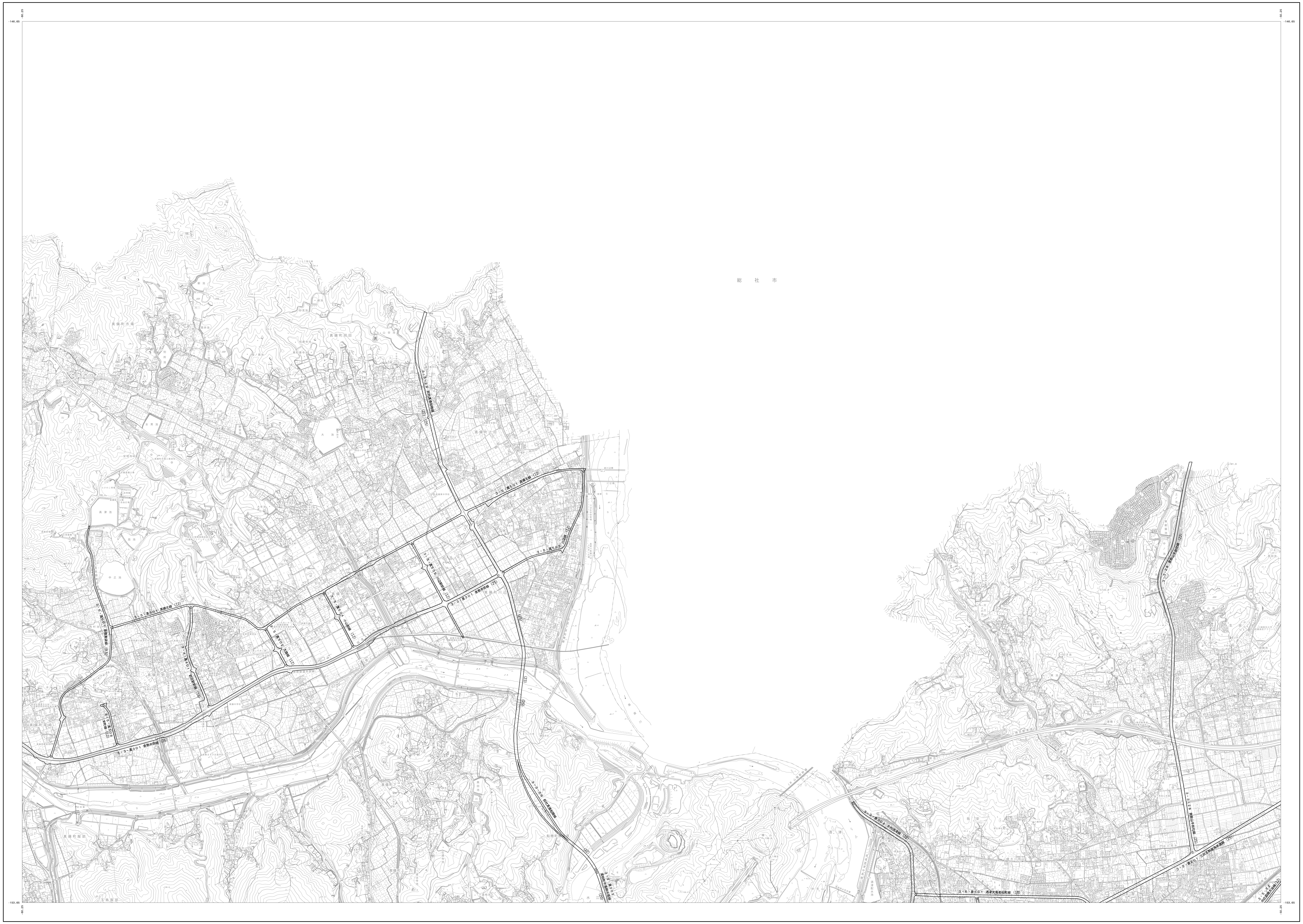
-50.25
-146.65
-60.25
-153.65
総　社　市

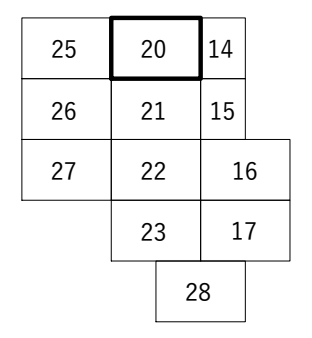
25
20
14
26
21
15
27
22
16
23
17
28

行政区画

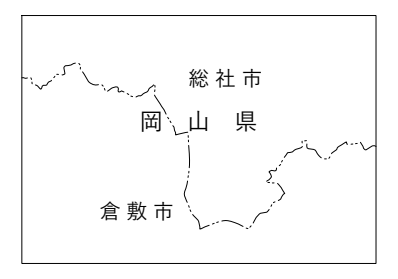

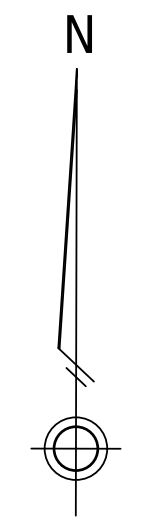

記　号

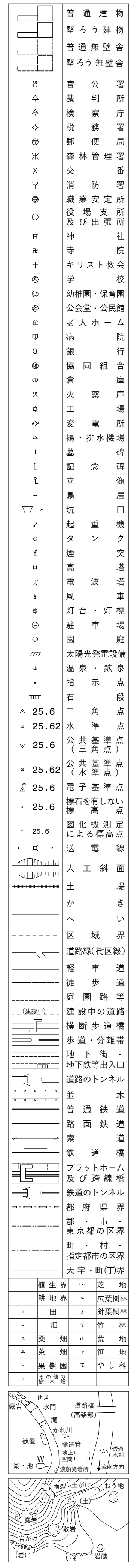
普通建物
堅ろう建物
普通無壁舎
堅ろう無壁舎
官公署
裁判所
検察庁
税務署
郵便局
森林管理署
交番
消防署
職業安定所
役場支所及び出張所
神社
寺院
キリスト教会
学校
幼稚園・保育園
公会堂・公民館
老人ホーム
病院
銀行
協同組合
倉庫
火薬庫
工場
変電所
揚・排水機場
墓碑
記念碑
立像
鳥居
坑口
起重機
タンク
煙突
高塔
電波塔
風車
灯台・灯標
駐車場
園庭
太陽光発電設備
温泉・鉱泉
指示点
石段
25.6 三角点
25.62 水準点
25.6 公共基準点（三角点）
25.62 公共基準点（水準点）
25.6 電子基準点
25.6 標石を有しない標高点
25.6 図化機測定による標高点
送電線
人工斜面
土堤
かき
へい
区域界
道路縁(街区線)
軽車道
徒歩道
庭園路等
(建設中) 建設中の道路
横断歩道橋
歩道・分離帯
地下街・地下鉄等出入口
道路のトンネル
並木
普通鉄道
路面鉄道
索道
鉄道橋
プラットホーム及び跨線橋
鉄道のトンネル
都府県界
郡・市・東京都の区界
町・村・指定都市の区界
大字・町(丁)界
植生界
芝地
耕地界
広葉樹林
田
針葉樹林
畑
竹林
桑畑
荒地
茶畑
笹地
果樹園
やし科
その他の樹木畑
せき
露岩
水門
道路橋(高架部)
滝
かれ川
被覆
輸送管
地上
空間
透過水制
W
湖・池
渡船発着所
流水方向
雨裂
土がけ
おう地
(土)
露岩
散岩
岩がけ
(岩)
いそ
岩礁

倉
敷
市

株
式
会
社
パ
ス
コ
調
製

平成２３年度修正倉敷市都市計画図1：2,500を縮小編纂
平成２８年度修正倉敷市都市計画図1：2,500を縮小編纂
平成２９年度修正倉敷市都市計画図1：2,500を縮小編纂
令和　５年度修正倉敷市都市計画図1：2,500を縮小編纂

座標系　第V系「 座標値は、世界測地系に対応 」
等高線間隔　10m

1：10,000

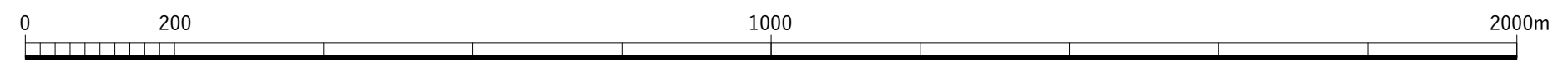
0
200
1000
2000m