岡山県南広域都市計画図(倉敷)其　15－2

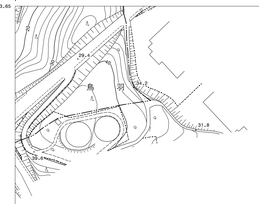

早　　島　　町

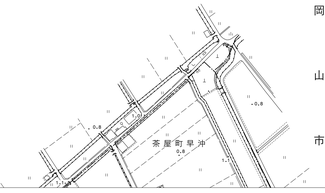

岡　山　市

倉　敷　市

行政区画

記　号


普通建物
堅ろう建物
普通無壁舎
堅ろう無壁舎
25.6 三角点
25.62 水準点
25.6 基本水準点及び国土地理院の三角点
25.6 公共基準点(旧三角点)
25.62 公共基準点(旧水準点)
25.6 電子基準点
25.6 標高を有しない標高点
25.6 国土地理院による標高点
官公署
裁判所
検察庁
税務署
郵便局
森林管理署
交番
消防署
職業安定所
労働基準監督署及び出張所
神社
寺院
キリスト教会
学校
幼稚園・保育園
公会堂・公民館
老人ホーム
保健所
病院
銀行
協同組合
倉庫
穴蔵
工場
変電所
揚・排水機場
ガソリンスタンド
門
墓
鉄塔
記念碑
立像
路切
灯台
鳥居
自然記念物(動植物)
坑口
独立樹(広葉樹)
独立樹(針葉樹)
油井・ガス井
貯蔵槽
タンク
煙突
高塔
電波塔
風車
灯台
標
灯標
水位観測所
流量観測所
人工斜面
土堤
タキ
ヘい
区域界
駐車場
材料置場
太陽光発電設備
噴火口・噴気口
温泉・鉱泉
指示点
道路線(街区線)
徒歩道
自転車道等
建設中の道路
橋形歩道橋
道路の電線ト等
歩道・分離帯
石段
地下街・地下鉄等出入口
道路のトンネル
並木
普通鉄道
路面鉄道
特殊軌道
索道
建設中の鉄道
鉄道橋
プラットホーム及び跨線橋
鉄道のトンネル
停留所
鉄道の電線ト等
都府県界
北海道の支庁界
郡・市・東京都の区界
町・村・指定都市の区界
大字・町丁界
所属界
植生界
経地界
田
畑
果樹園
桑畑
茶畑
竹林
荒地
はい松地
しの地(笹地)
やし科樹林
芝地
ささら原
バイケッ原
芝原
芝草地
荒蕪地
堤塘
地上送電線
地下送電線
建物(高架部)
運動施設所
ふれ川
ふれ水路
海岸
せき
一条河川
水門
防波堤
いそ
飛石群岩
鉄塔(太型・洋格塔)
鉄塔(鉄・コンクリート)
防波堤・不透過水制
タエ工場
250
258.8
237.1
237.2
237.3
237.4
237.5
237.6
237.7
237.8
237.9
238.0
238.1
238.2
238.3
238.4
238.5
238.6
238.7
238.8
238.9
239.0
239.1
239.2
239.3
239.4
239.5
239.6
239.7
239.8
239.9
240.0
240.1
240.2
240.3
240.4
240.5
240.6
240.7
240.8
240.9
241.0