# 岡山県南広域都市計画図(倉敷)其　27 － 12

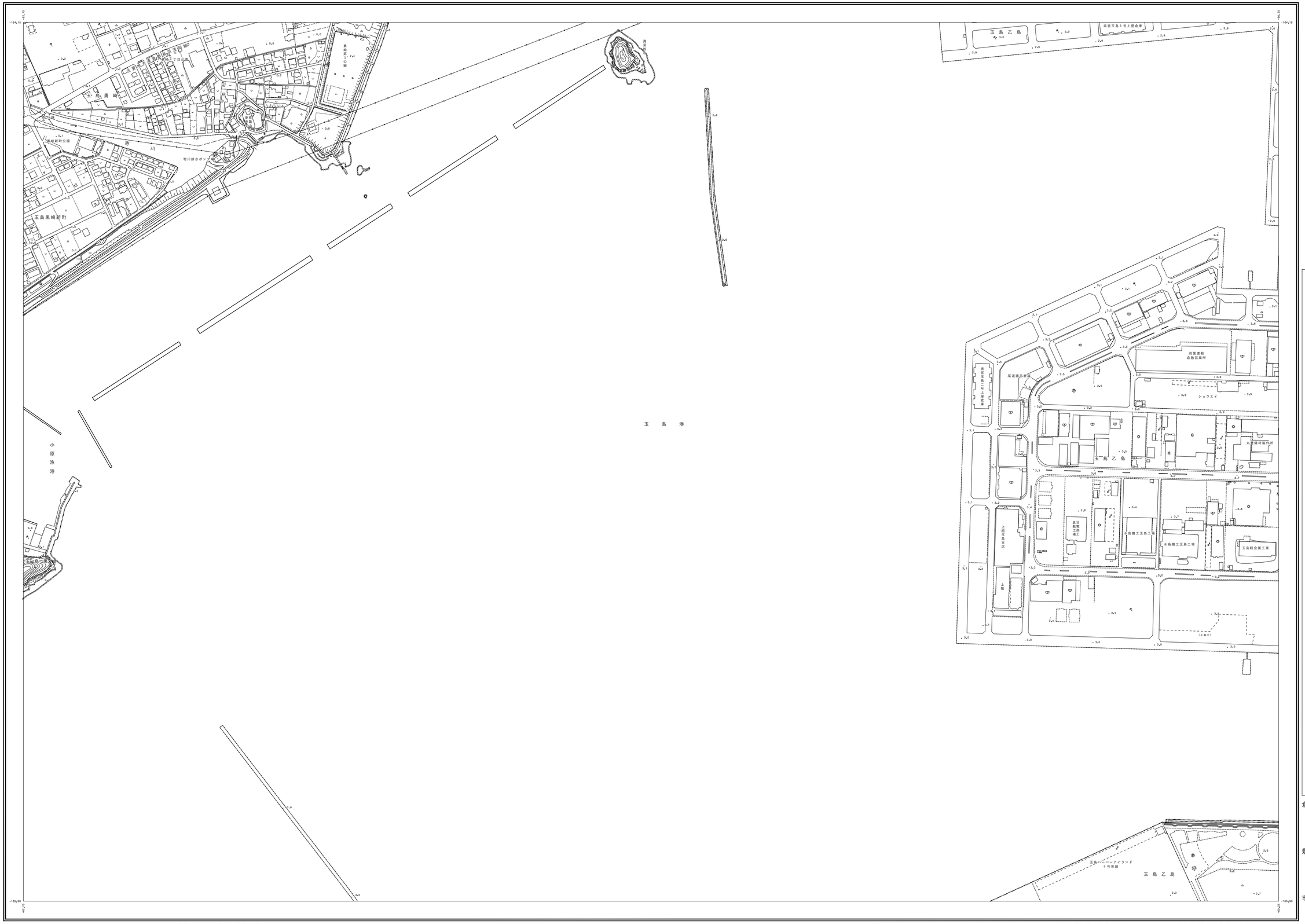


| | | |
|---|---|---|
| 27-7 | 27-8 | 22-5 |
| 27-11 | 27-12 | 22-9 |
| 27-15 | 27-16 | 22-13 |

行政区画

倉敷市

N

記号

| | | | |
|---|---|---|---|
| 普通建物 | | 普通無壁舎 | |
| 望ろう建物 | | 望ろう無壁舎 | |
| 25.6 | 三角点 | 25.62 | 引合基準点 |
| 25.62 | 水準点 | 25.6 | 電子基準点 |
| 25.6 | 多角点及び街区多角点 | 25.6 | 標石を用いない標識点 |
| 25.6 | 三角点等で三角点と重点 | 25.6 | 図化機測量による標高点 |
| 官公署 | | 門 | |
| 裁判所 | | 塀 | |
| 検察庁 | | 墓地 | |
| 税務署 | | 記念像 | |
| 郵便局 | | 立像 | |
| 森林管理署 | | 噴水 | |
| 交番 | | 灯ろう | |
| 消防署 | | 鳥居 | |
| 職業安定所 | | 自然災害伝承碑 | |
| 役場支所及び出張所 | | 机 | 二口 |
| | | 独立樹(広葉樹) | |
| 神社 | | 独立樹(針葉樹) | |
| 寺院 | | 消声・ガス栓 | |
| キリスト教会 | | 給油機 | |
| 学校 | | タンク | |
| 幼稚園・保育園 | | 煙突 | |
| 公会堂・公民館 | | 高塔 | |
| 老人ホーム | | 電波塔 | |
| 保健所 | | 風車 | |
| 病院 | | 灯台 | |
| 銀行 | | 灯標 | |
| 協同組合 | | 水位観測所 | |
| 郵便局 | | 温度観測 | |
| 火葬場 | | 人工斜面 | |
| 工場 | | 土堤 | |
| 変電所 | | 砂丘 | |
| 揚・排水機場 | | | |
| ガソリンスタンド | | | |
| 百貨店 | | 噴火口・噴気口 | |
| 駐車場 | | 温泉・鉱泉 | |
| 材料置場 | | 湧水点 | |
| 太陽光発電設備 | | | |
| 道路幅(区区間) | | 普通鉄道 | |
| 徒歩道 | | 路面鉄道 | |
| 超高路等 | | 特殊軌道 | |
| 建設中の道路 | | 索道 | |
| 橋梁歩道橋 | | 建設中の鉄道 | |
| 道路の型張い等 | | 鉄道橋 | |
| 歩道・分離帯 | | プラットホーム | |
| 石段 | | 及び測量標 | |
| 地下街・地下鉄等入口 | | 鉄道のトンネル | |
| 道路のトンネル | | 停留所 | |
| 橋 | | 鉄道の型張い等 | |
| 橋梁 | | 町・村 | |
| 北海道の支庁界 | | 指定都市の区界 | |
| 郡・市 | | 大字・町丁目界 | |
| 東京都の区界 | | 河川界 | |
| 給水界 | | 緑地界 | |
| 田 | 畑 | 果樹園 | 桑園 |
| 茶畑 | その他の樹木園 | 竹林 | 荒地 |
| 芝地 | さとうきび畑 | はい地地 | |
| パイナップル畑 | 広葉樹 | 針葉樹 | しの地(笹地) |
| 桑畑 | 針葉樹 | 混交樹 | やし科樹林 |
| 茶畑 | 竹林 | 沼地 | 湿地 |

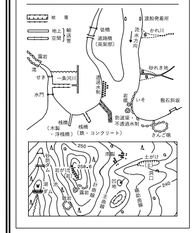





倉敷市

株式会社パスコ調製

撮影　平成 7年11月
測図　平成 9年 3月 ステレオプロッターA8 オートグラフA7
撮影　平成17年 3月
測図　平成19年 3月 Summit
撮影　平成23年 2月
測図　平成24年 3月 Summit

座標系 第Ⅴ系「 座標値は、世界測地系に対応 」
等高線間隔　2 m

1：5，000

0　100　200　300　400　500m

「この測量成果は、国土地理院長の承認を得て
同院所管の測量標及び測量成果を使用して得たものである。
(承認番号)　平 7　中公 第241号
(承認番号)　平17　中公 第374号 」

「この測量成果は、国土地理院長の承認及び助言を得て
同院所管の測量成果を使用して得たものである。
(承認番号)　平23　中公 第29号 」