岡山県南広域都市計画図（倉敷）

１４

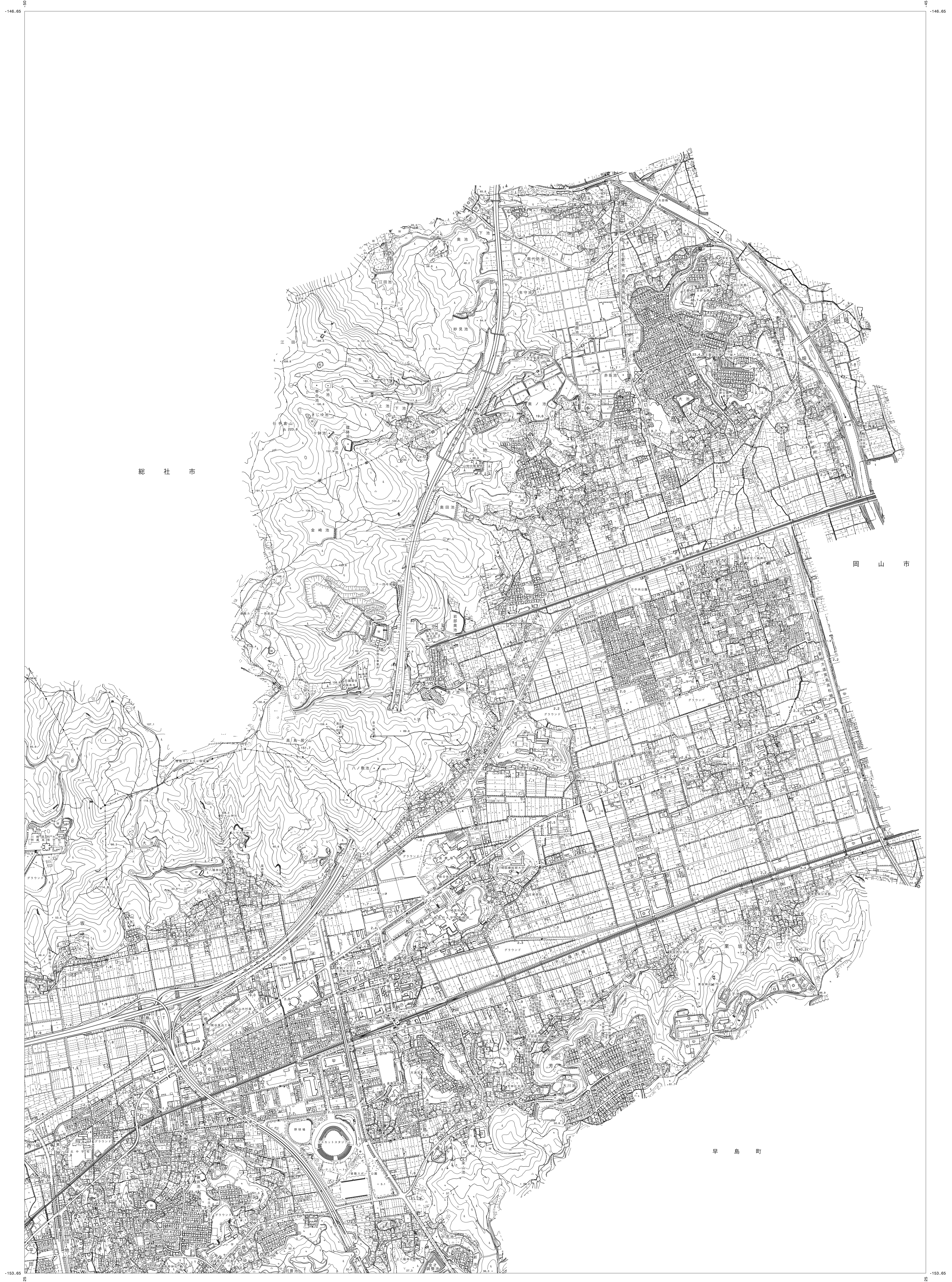
-45.25
-146.65
総社市
岡山市
早島町
-153.65
-50.25

株式会社パスコ調製

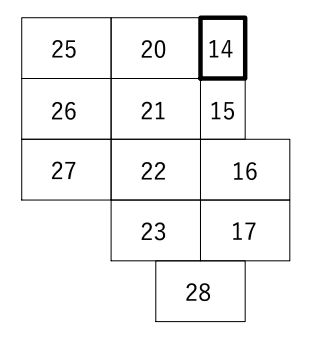
25
20
14
26
21
15
27
22
16
23
17
28

行政区画

岡山市
総社市
岡山県
倉敷市
都窪郡

N

記号

- 普通建物
- 堅ろう建物
- 普通無壁舎
- 堅ろう無壁舎
- 官公署
- 裁判所
- 検察庁
- 税務署
- 郵便局
- 森林管理署
- 交番
- 消防署
- 職業安定所
- 役場支所及び出張所
- 神社
- 寺院
- キリスト教会
- 学校
- 幼稚園・保育園
- 公会堂・公民館
- 老人ホーム
- 病院
- 銀行
- 協同組合
- 倉庫
- 火薬庫
- 工場
- 変電所
- 揚・排水機場
- 墓碑
- 記念碑
- 立像
- 鳥居
- 坑口
- 起重機
- タンク
- 煙突
- 高塔
- 電波塔
- 風車
- 灯台・灯標
- 駐車場
- 園庭
- 太陽光発電設備
- 温泉・鉱泉
- 指示点
- 石段
- 25.6 三角点
- 25.62 水準点
- 25.6 公共基準点（三角点）
- 25.62 公共基準点（水準点）
- 25.6 電子基準点
- 25.6 標石を有しない標高点
- 25.6 図化機測定による標高点
- 送電線
- 人工斜面
- 土堤
- かき
- へい
- 区域界
- 道路縁(街区線)
- 軽車道
- 徒歩道
- 庭園路等
- （建設中） 建設中の道路
- 横断歩道橋
- 歩道・分離帯
- 地下街・地下鉄等出入口
- 道路のトンネル
- 並木
- 普通鉄道
- 路面鉄道
- 索道
- 鉄道橋
- プラットホーム及び跨線橋
- 鉄道のトンネル
- 都府県界
- 郡・市・東京都の区界
- 町・村・指定都市の区界
- 大字・町(丁)界

植生界	芝地
耕地界	広葉樹林
田	針葉樹林
畑	竹林
桑畑	荒地
茶畑	笹地
果樹園	やし科
その他の樹木畑	

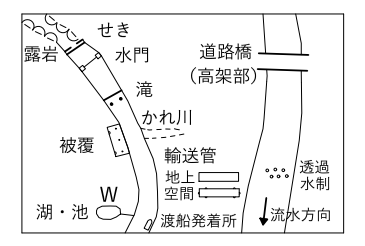
せき
露岩
水門
道路橋
(高架部)
滝
かれ川
被覆
輸送管
地上
空間
透過水制
W
湖・池
渡船発着所
流水方向

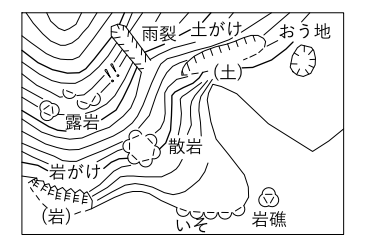
雨裂
土がけ
おう地
(土)
露岩
散岩
岩がけ
(岩)
いそ
岩礁

倉敷市

平成２３年度修正倉敷市都市計画図1：2,500を縮小編纂
平成２８年度修正倉敷市都市計画図1：2,500を縮小編纂
平成２９年度修正倉敷市都市計画図1：2,500を縮小編纂

座標系　第V系「 座標値は、世界測地系に対応 」
等高線間隔　１０ｍ

１：１０,０００

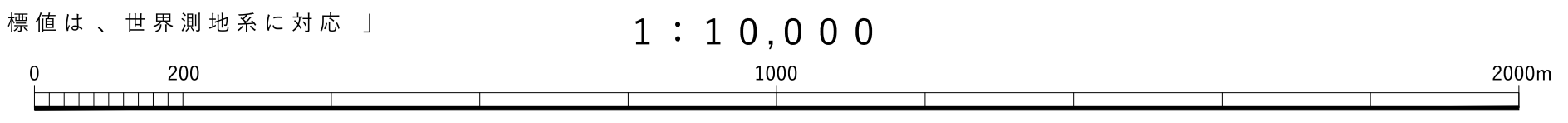
0
200
1000
2000m